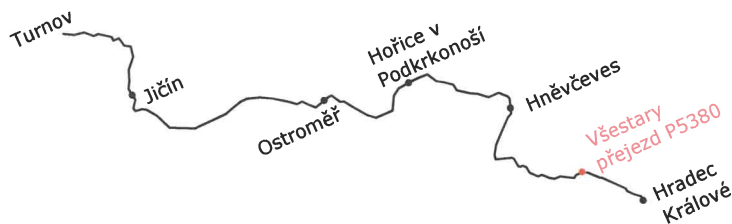


Náležitosti a přesností odpovídá právním předpisům a podmínkám písemně dohodnutým s objednatelem.

Ministerstvo dopravy
Státní fond dopravní
infrastruktury



Orientační schéma:



Razítko oprávněné osoby:


113/2021




Podpis:

Datum: 8.6.2021

Revize:	Datum:	Popis:	Kontroloval:
000	6/2021	Definitivní odevzdání dokumentace	Jaromír Kielor

Stavebník/Investor:	Správa železnic, státní organizace	 SPRÁVA ŽELEZNIC
Adresa:	Dlážděná 1003/7, 110 00 Praha 1	
Zástupce investora:	Stavební správa východ	
Adresa:	Nerudova 1, 779 00 Olomouc	

Zhotovitel stavby:	Signal Projekt s.r.o.			 signal PROJEKT
Adresa:	Vídeňská 55, 639 00 Brno			
Kontakt:	T: +420 543 233 962 E: projekce@signalprojekt.cz			
Zhotovitel objektu:	GON Hradec Králové a.s.			
Adresa:	Zemědělská 897/5, Slezské Předměstí, 500 03 Hradec Králové			
Kontakt:	T: +420 495 407 490 E: gon@gon.cz			
Hlavní projektant (HIP):	Specialista:	Odpovědný projektant:	Zpracovatel:	
Jaromír Kielor	Bc. Daniel Tichý	Ing. Petr Dittrich	Bc. Daniel Tichý	

Název stavby/akce:	Rekonstrukce a doplnění závor na přejezdu v km 5,803 (P5380) trati Hradec Králové - Turnov				Označení (S-kód): S622000201
Název části:	Geodetická dokumentace				Označení zhotovitele: 20-152-20-211
Název objektu:					Označení části: N.1.5.5
Název přílohy:	Obvod stavby				Označení objektu/komplexu:
Název dílčí části přílohy:					Číslo přílohy:
Kraj:	Katastrální území:	TUDU:	Paré:		
Královéhradecký	Všeřetář [787434]	1631 04			
Stupeň dokumentace:	Datum zpracování:	Formáty:	Měřítko:		
DUSP+PDPS	6/2021				

S-kód: S 6 2 2 0 0 0 2 0 1 - P D P S - N 1 5 X X - X X X X X X X X - X X - X - X X X - P 0 1

N.1.5.5 Obvod stavby

příloha 1 Seznam souřadnic lomových bodů obvodu stavby

příloha 2 Výkres obvodu stavby